



COMUNE DI
SANTA CRISTINA E BISSONE
PROVINCIA DI PAVIA

PGT

Piano di Governo del Territorio
ai sensi della Legge Regionale 11 marzo 2005, n. 12

35c

PdS

Piano dei Servizi

Tavola

Mappa del Piano urbano generale dei servizi nel sottosuolo (PUGSS)
Il sistema della rete degli elettrodotti
scala 1:5000

allegato alla deliberazione di Consiglio Comunale n. del

SINDACO

ing. Elio Giovanni Grossi

PROGETTISTA

dott. arch. Mario Mossolani

SEGRETARIO

dott. Angela Barletta

COLLABORATORI

dott. urb. Sara Penzani

dott. Giulia Natali

dott. ing. Marcello Mossolani

geom. Mauro

TECNICO COMUNALE

arch. Paolo Borsani

STUDI NATURALISTICI

dott. Massimo Merati

dott. Niccolò Mapelli



STUDIO MOSSOLANI





urbanistica architettura ingegneria

Via della pace 14 - 27045 Casteggio (Pavia) - tel. 0382 990096 - telefax 0382 82623 - www.studiomossolani.it





LEGENDA

RETE DEGLI ELETTRODOTTI

ELETTRODOTTI ESISTENTI

-  Elettrodotto - Linea n. 171 cp Miradolo - cp S. Angelo - Proprietà ENEL DISTRIBUZIONE
-  Elettrodotto - Linea n. 221 Tavazzano Est - Sarmato - Proprietà TERNA
-  Elettrodotto - Linea n. 374 Lacchiarella-La Casella - Proprietà TERNA
-  Elettrodotto - Linea n. 860 cp Arena Po - cp Copiano - cp cs Corteeolona - Proprietà ENEL DISTRIBUZIONE


FASCE DI RISPETTO ELETTRODOTTI ESISTENTI

-  Fascia di rispetto elettrodotto Linea n. 171 (15 metri)
-  Fascia di rispetto elettrodotto Linea n. 221 (21 metri)
-  Fascia di rispetto elettrodotto Linea n. 374 (45 metri)
-  Fascia di rispetto elettrodotto Linea n. 860 (19 metri)

ELETTRODOTTI DI PROGETTO

-  Elettrodotti di progetto

CONFINI

-  Confine comunale

